

מצגת בנושא

הנכבה (קטסטרופה)

סוהאד בשארה

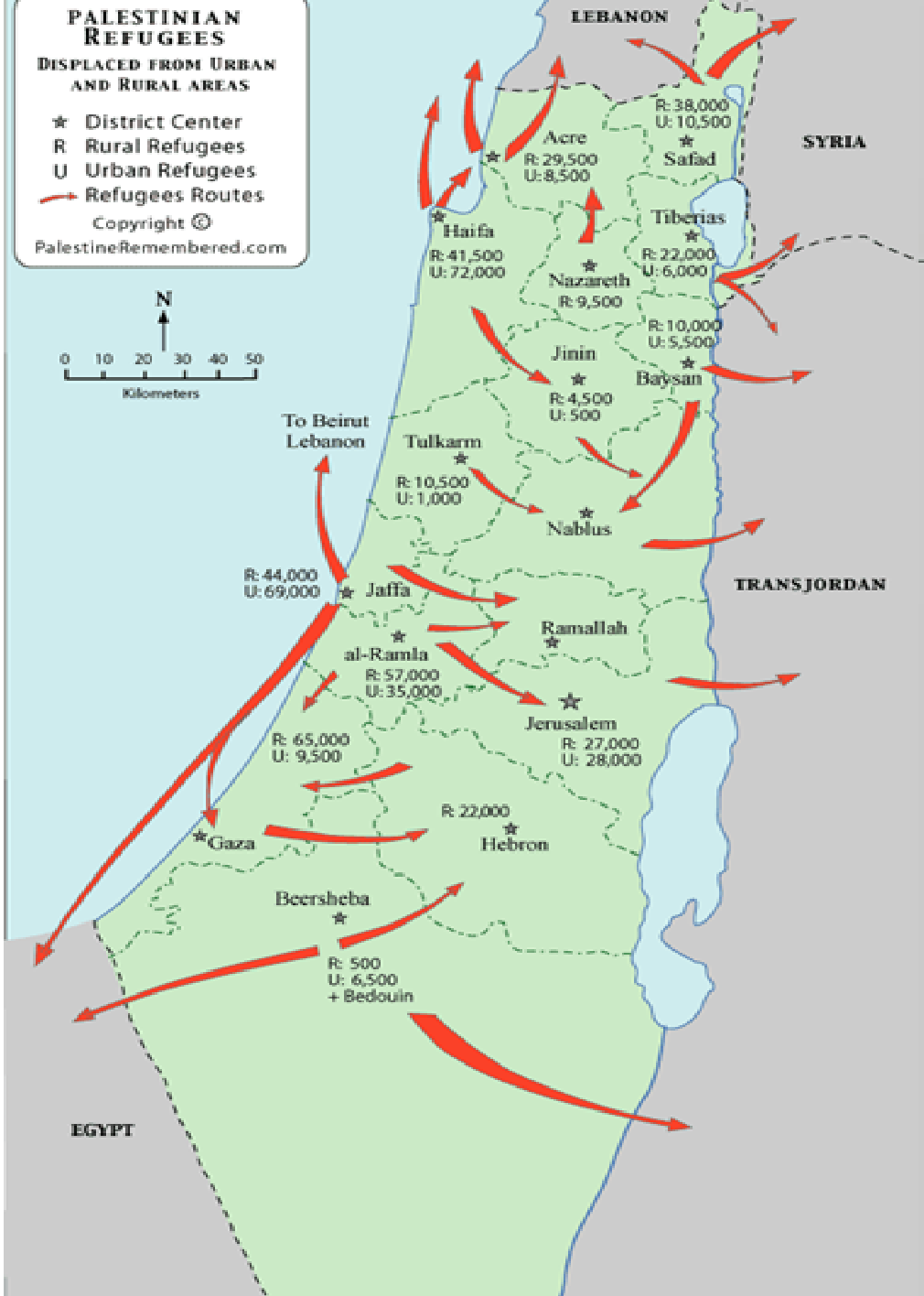
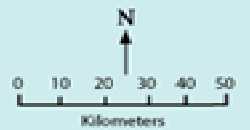
עו"ד בעדאלה

**ב-1948, לאחר שחוללה את
הנכבה – אסונו של העם הפלסטיני
– הפעילה ישראל ארבעה כלים
עיקריים כדי לשלוט בקרקע
הפלסטינית ובעם הפלסטיני.**

PALESTINIAN REFUGEES
DISPLACED FROM URBAN AND RURAL AREAS

- ★ District Center
- R Rural Refugees
- U Urban Refugees
- Refugees Routes

Copyright ©
 PalestineRemembered.com



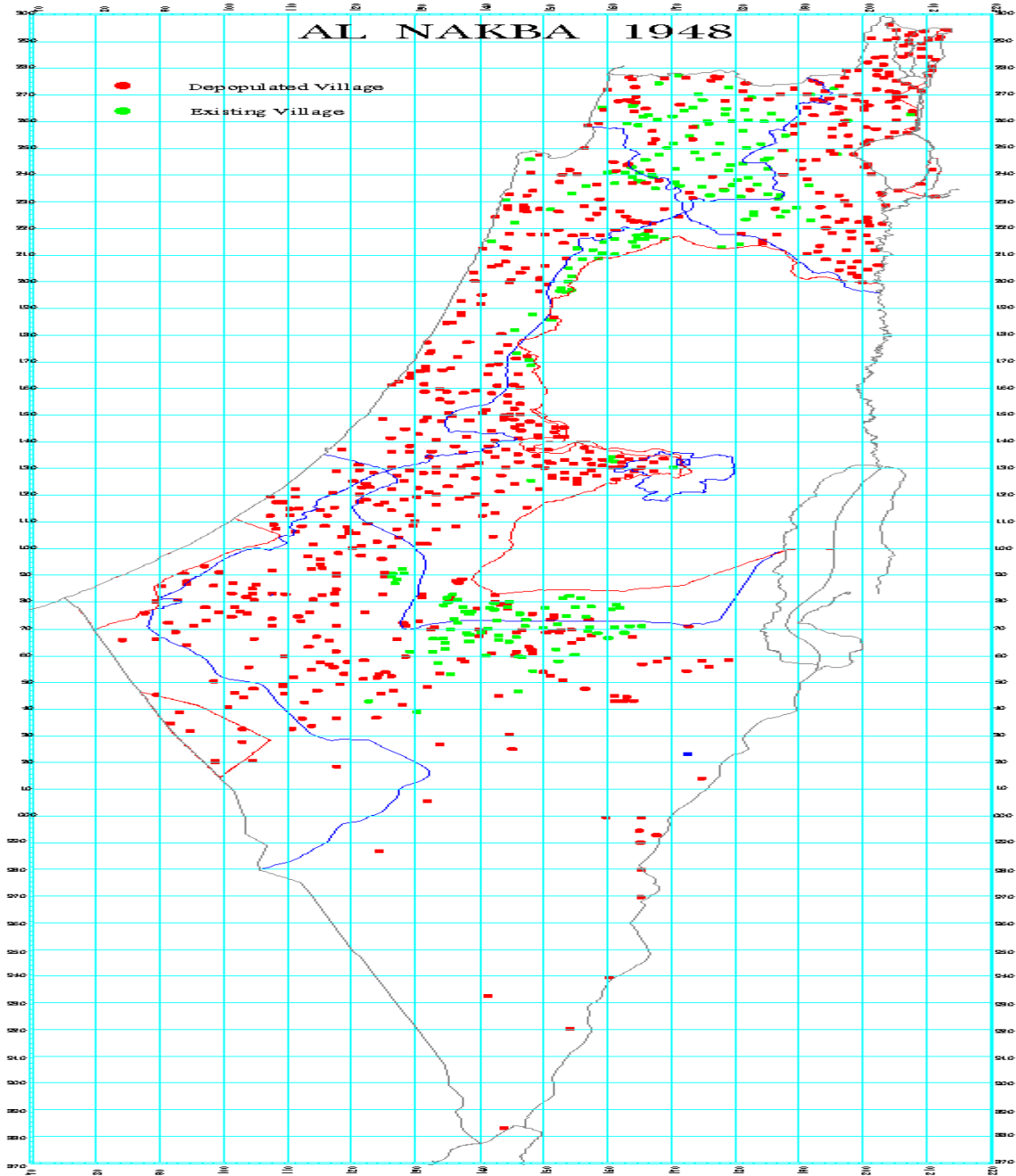
עקירה: יצירת בעיית
הפליטים הפלסטינים. 800
אלף פלסטינים שגורשו
מבתיהם (85% מהאוכלוסייה
הפלסטינית באותה עת), לא
הורשו לשוב לבתיהם
ולאדמתם.

הפקעת אדמות: שימוש במשטר

הצבאי וחקיקת חוקים שנתנו
תוקף רטרואקטיבי לשליטתה של
ישראל באדמות פלסטין, כמו חוק
נכסי נפקדים וחוק רכישת
מקרקעין. המדיניות העקבית של
הפקעת אדמות, שננקטה על ידי
כל ממשלות ישראל, הפכה יותר
מ-93% מהקרקעות בישראל
לאדמות מדינה.

AL NAKBA 1948

- Depopulated Village
- Existing Village



הריסת כפרים ויצירת בעיית העקורים

הפנימיים: בקרב המיעוט הפלסטיני

בישראל יש אנשים המוגדרים "נפקדים

נוכחים", שנהפכו לפליטים בארצם שלהם

לאחר שרשויות המדינה הפקיעו את

אדמותיהם והרסו את כפריהם. היום ישראל

מסרבת לאפשר ל-250 אלף אזרחים

פלסטינים החיים בתוך הקו הירוק, שגורשו

מכפריהם בעת הנכבה, לשוב לאדמותיהם

ולבתייהם.

הפרדה גזעית: כתוצאה מהאידיאולוגיה שלה וכפועל יוצא מהיעדים הציוניים של "ייהוד הקרקע", ממשלת ישראל יצרה ופיתחה מערכת של הפרדה גזעית בין יישובים ערביים ליישובים יהודיים בתוך ישראל. ישראל פיתחה שני מכשירים עיקריים כדי ליצור את משטר ההפרדה בתחום הקרקעות ולשמרו.

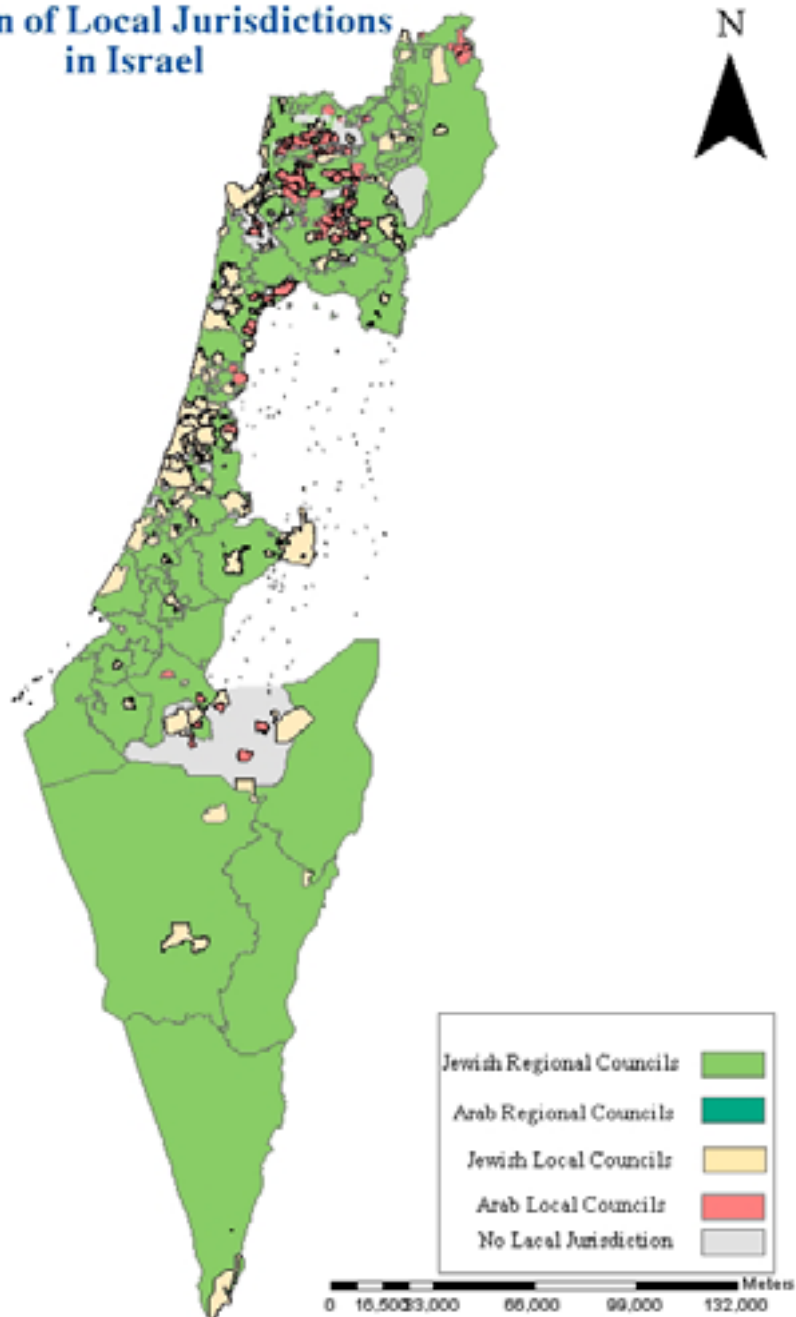
פרישה ארצית של אדמות קק"ל



אדמות קק"ל ליהודים בלבד: קרן קיימת לישראל

מחזיקה כ-13% מהקרקעות בישראל (כ-2.5 מיליוני דונמים). קק"ל הכריזה שנאמנותה נתונה לעם היהודי בלבד, ולא לכלל הציבור בישראל. לכן, לדבריה, היא פועלת אך ורק לטובת האזרחים היהודים. אף על פי שקק"ל טוענת כי רכשה את האדמות שבבעלותה בכסף שתרמו יהודים מכל העולם, מתוך הבנה שתרומותיהם ישמשו לרכישת אדמות בישראל שיחולקו ליהודים, 80% מאדמות קק"ל (כמעט שני מיליוני דונמים) הועברו לה על ידי המדינה ב-1949 וב-1953. שני מיליוני הדונמים האלה היו אדמות שישראל הפקיעה מפלסטינים.

Division of Local Jurisdictions in Israel



ועדות קבלה הפועלות ביישובים
ליהודים בלבד: במאות יישובים
קהילתיים, המשתייכים למועצות
אזוריות, פועלות ועדות קבלה. הן
פועלות כדי להדיר ערבים מיישובים
אלה. הנימוק לדחיית מועמדים ערבים
הוא "אי התאמה חברתית". כתוצאה
ישירה ממדיניות זו, 80% מהאדמות
בישראל אינן נגישות לאזרחים
פלסטינים.

מאז 1948 ישראל לא הקימה ולו יישוב ערבי אחד. ההיפך, ישראל מסרבת להכיר בעשרות כפרים בנגב, שבהם מתגוררים 80 אלף ערבים פלסטינים בדווים אזרחי ישראל. תושבי הכפרים האלה חיים בפחד מתמיד מפני הריסת בתיהם ועקירתם ממקום מגוריהם. "הכפרים הלא מוכרים", שהמדינה רואה בהם "מקבצים לא חוקיים", הם יישובים חסרי כל מעמד רשמי, הנעדרים מתוכניות של המדינה וממפות ממשלתיות. אין להם מועצות מקומיות והם אינם משתייכים לגופי שלטון מקומי אחרים. לרוב הם לא מקבלים שירותים בסיסיים, כמו חשמל, מים, קווי טלפון, מתקני כינוך ומרפאות.

**המדינה מגדירה את תושבי הכפרים
האלה "פולשים לאדמות מדינה", אף
שרבים מהכפרים האלה ממוקמים על
אדמות אבותיהם של הערבים הפלסטינים
הבדווים או שתושביהם אולצו לעבור
למקום מושבם הנוכחי על ידי הממשל
הצבאי שנכפה על הפלסטינים בישראל בין
1948 ל-1966. כשהאיום הנוכחי בהריסת
בתים ובפינוי מרחף מעל ראשם, אזרחים
פלסטינים אלה עומדים לפני גירוש נוסף
מאדמתם.**

**תמונות של כפרים לא
מוכרים**





בית עלמין
مقبرة
Cemetery





**סמוך לכפרים הלא מוכרים, הממשלה
מעודדת את הקמתן ופיתוחן של
"התיישבויות בודדים" יהודיות, שבהן
משפחות יהודיות בודדות או יחידים
יהודים מקבלים היתר לשלוט בשטחי
קרקע ענקיים (מאות עד אלפי דונמים
לכל התיישבות כזאת) כדי להבטיח
שליטה יהודית בלעדית בקרקעות
אלה ולמנוע פיתוח של יישוב ערבי
כלשהו עליהן.**

תמונות של התיישבויות בודדים





DANGER
שטח מסוכן. רכישה אסורה
ممنوع الدخول
08-9902294
DANGER
ENTRANCE FORBIDDEN



**בשנים האחרונות הממשלה גם התחילה
להשתמש במערכת התכנון כדי לבנות
חומות הפרדה בין יישובים יהודיים
ליישובים ערביים, או אפילו בין שכונות
יהודיות לשכונות ערביות. לדוגמה: חומות
הפרדה קיימות בין השכונה הערבית
ג'ואריש לשכונה היהודית גני דן בעיר
רמלה; בין השכונה הערבית פרדס שניר
בלוד לקיבוץ ניר צבי הסמוך; בין הכפר
הערבי ג'יסר א-זרקא לעיר היהודית
קיסריה.**







**ב-1967 ישראל כבשה את שאר השטח
הפלסטיני ואת רמת הגולן הסורית; נראה
שההיסטוריה חוזרת על עצמה. בשטחים
שנכבשו ב-1967 ישראל נוקטת אותה
מדיניות שהונהגה בתוך שטח המדינה
מאז 1948. ישראל לא רק שולטת בקרקע
ובתושבים, אלא גם מפקיעה אדמות
פלסטיניות כדי להקים התנחלויות, לסלול
כבישים ליהודים בלבד, גם במזרח
ירושלים, ולבנות את החומה, המפרידה
באופן גזעני בין שטח פלסטיני כבוש
להתנחלויות היהודיות שסביבו.**

מאז מלחמת 1948, ישראל מחזיקה בקרקע פלסטינית, המיועדת לטובת העם היהודי בלבד, וממשיכה לחלק את העם הפלסטיני ולהפריד בין חלקיו. הפליטים הפלסטינים הופרדו לחלוטין מעמם ומאדמתם ב-1948; ב-1967 נוצרו פליטים פלסטינים חדשים; הפלסטינים ברצועת עזה הופרדו לחלוטין מאלה שבגדה המערבית לאחר תהליך ההתנתקות ב-2005; הפלסטינים אזרחי ישראל הופרדו מכל הפלסטינים האחרים.

להפרדה בין חלקיו השונים של העם
הפלסטיני מתווספות המגבלות
החמורות על חופש התנועה בין
רצועת עזה לגדה המערבית ובין ערים
שונות בגדה המערבית. כתוצאה מכך
נוצרו קנטונים פלסטיניים בשטחים
שבשליטת ישראל. במובן זה הקו
הירוק נהפך לקו דמיוני והדמוקרטיה
הישראלית היא למעשה אשליה.

מפות פלסטין ההיסטוריות

PALESTINE

I. The first Zionist colony in Palestine, 1878.

Coastline _____

Frontier _____

• Zionist colony

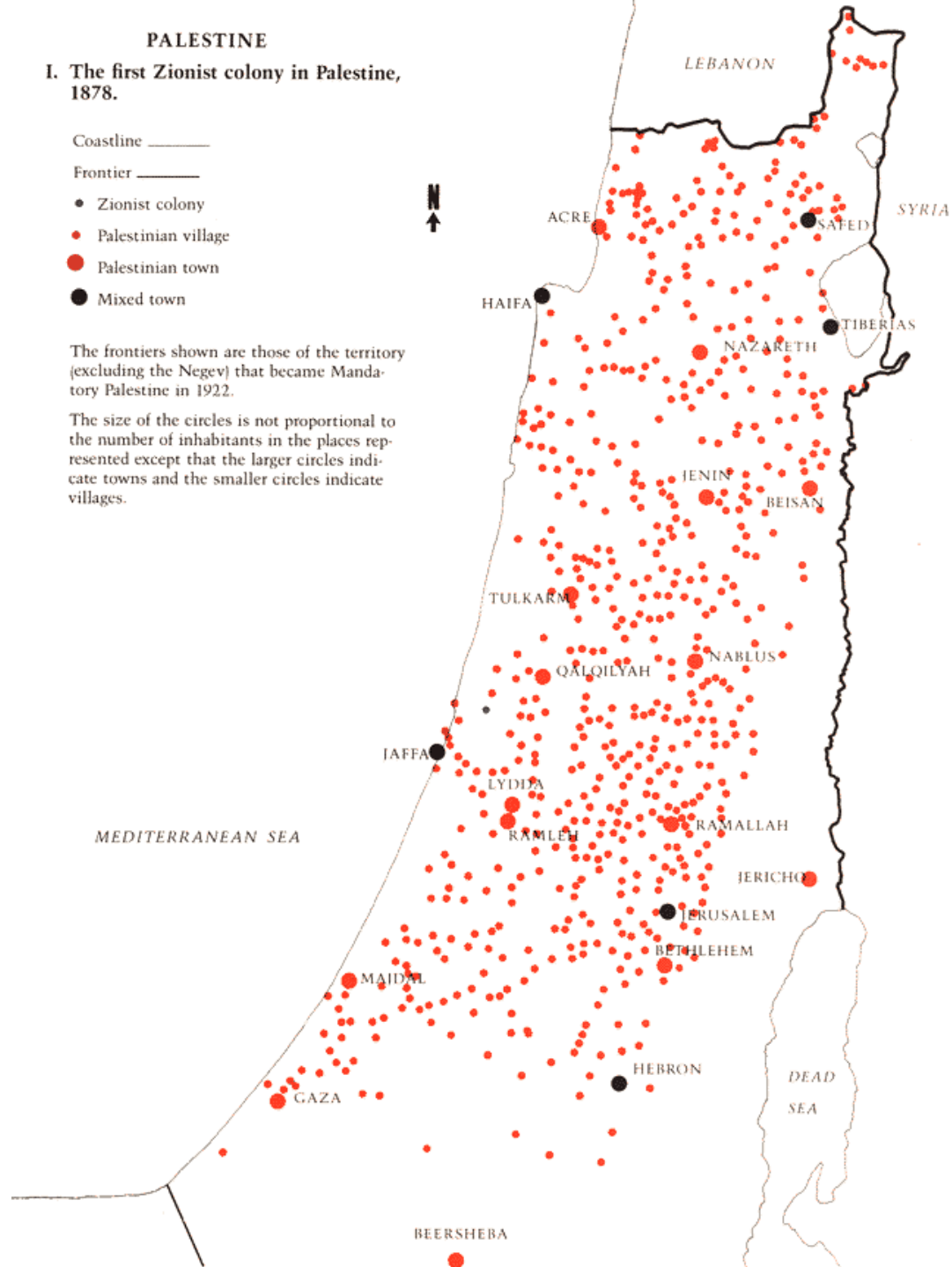
• Palestinian village

● Palestinian town

● Mixed town

The frontiers shown are those of the territory (excluding the Negev) that became Mandatory Palestine in 1922.

The size of the circles is not proportional to the number of inhabitants in the places represented except that the larger circles indicate towns and the smaller circles indicate villages.



Palestinian loss of land 1946 to 2000

Palestinian and Jewish land 1946



UN Partition plan 1947



1949 - 1967



2000



כך נוצרה המציאות הקיימת:

- משטר יהודי השולט בכל פלסטין ההיסטורית. כ-50% מהאוכלוסייה החיה תחת השלטון הישראלי היא אוכלוסייה יהודית. השאר היא אוכלוסייה פלסטינית.
- פרלמנט ישראלי עליון אחד, שבידיו כלל הסמכויות והוא גובר על הפרלמנט הפלסטיני.
- בית משפט עליון ישראלי אחד, שסמכות השיפוט שלו משתרעת על פני כל השטח. לדוגמה, תושבי עזה או רמאללה המבקשים לנוע מעיר אחת לאחרת ושלא קיבלו היתר לעשות זאת, צריכים לעתור לבג"ץ. בנוסף לכך, משפחות פלסטיניות שהגישו בקשה לאיחוד משפחות ונענו בשלילה, נאלצו לעתור לבג"ץ.
- צבא ישראלי שולט.

המצב האמיתי:

- ישראל בונה יישובים יהודיים בלבד בכל פלסטין ההיסטורית ומשני צדי הקו הירוק.
- על חופש התנועה של הפלסטינים מוטלות מגבלות, שדרגת החומרה שלהן נקבעת על פי מקום מגוריהם.
- חופש התנועה של היהודים מובטח בכל מקום בפלסטין.
- בכל שטחה של פלסטין ההיסטורית נוצרו כמה קנטונים פלסטיניים נפרדים.

**משטר זה קיים זה יותר מ-60
שנה, ובבסיסו עומדת
האידיאולוגיה הציונית, הדוגלת
בשליטה יהודית בכל "ארץ
ישראל". כל עמדה דמוקרטית
צריכה לשאוף להתנגד לפרויקט
המפלה הזה, כדי ליצור משטר
דמוקרטי לכל.**